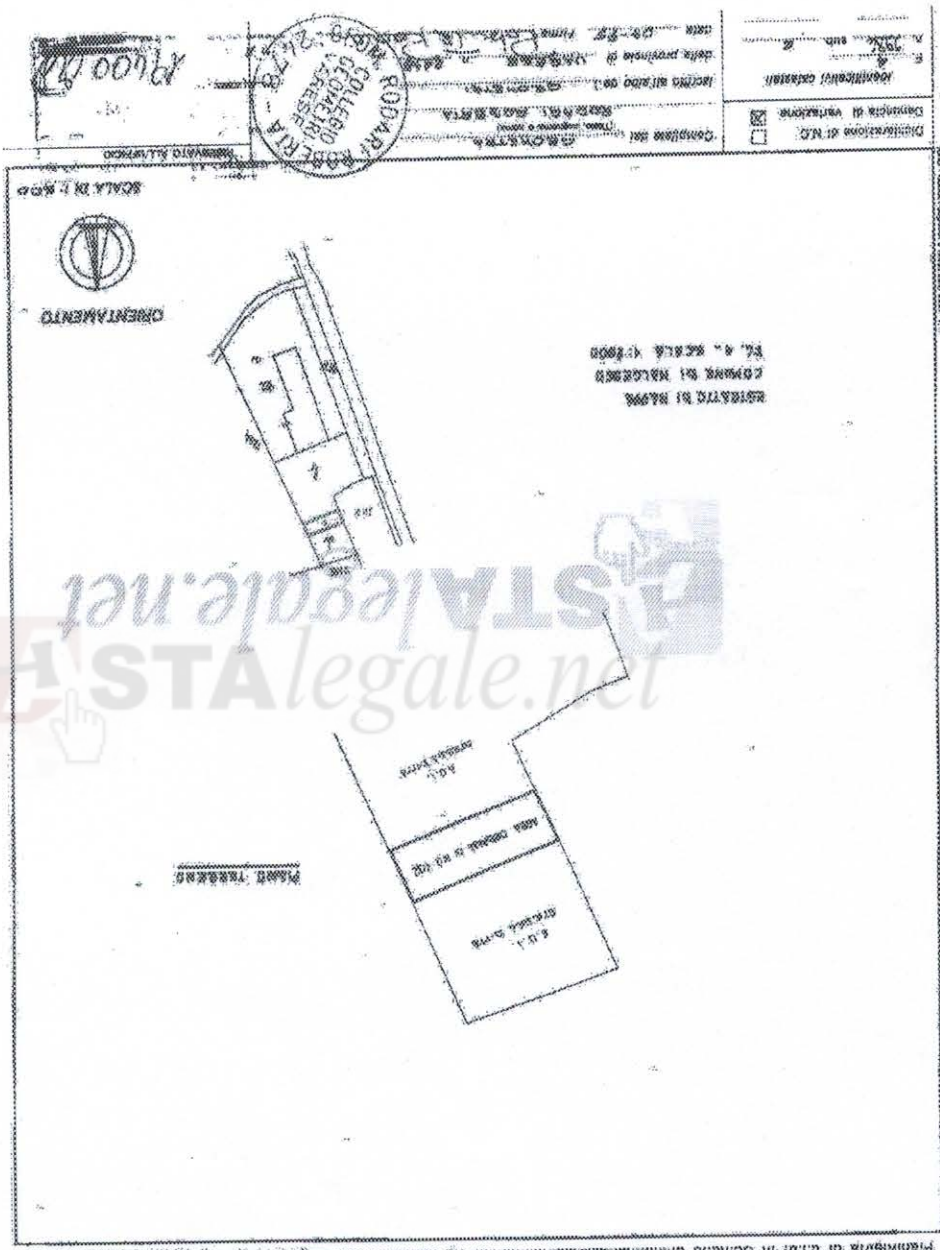




Catasto dei Fabbricati - Situazione al 12/06/2013 - Comune di MALGESSO (6556) - < Foglio 4 - Particella 2286 - Subalterno 0 >  
VIALE INDUSTRIA piano: 1


Ultima planimetria in atti

Data presentazione: 03/08/1995 - Data: 12/06/2013 - n. T127586 - Richiedente: LNZRRT68A51L319X  
Tale scheda: I - Formato di acquisizione: A3(297x420) - Formato stampa richiesta: A4(210x297)



<input type="checkbox"/> Distribuzione di R.C. <input type="checkbox"/> Demolizione di variazione	Composizione del piano: <input type="checkbox"/> Variazione di piano: <input type="checkbox"/> Variazione di scala: <input type="checkbox"/> Variazione di superficie: <input type="checkbox"/>
Indirizzo catastale:	Data:
Indirizzo attuale:	Data:




 Ministero delle Finanze  
 DIPARTIMENTO DEL TERRITORIO  
**CATASTO EDILIZIO URBANO** (ROL 13-4-1988, n. 652)  
 via S. S. Felice, 100 - 00187 Roma, Italia  
 MDP. 88 (05U)

Data presentazione: 03/08/1995 - Data: 12/06/2013 - n. T127586 - Richiedente: LNZRRT68A51L319X

10 metri

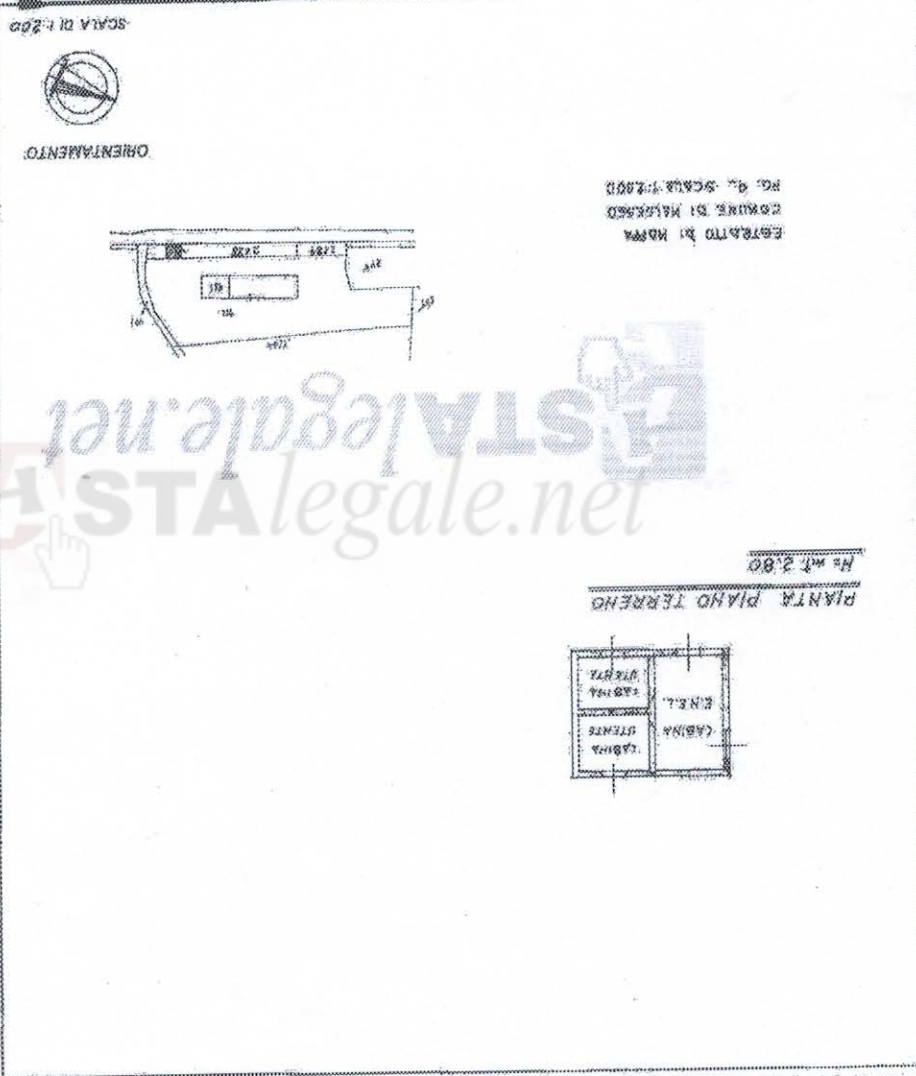




Ultima planimetria in atti  
Data presentazione: 07/09/1995 - Data: 12/06/2013 - n. T127588 - Richiedente: LNZRRT68A511319X  
Tale scheda: I - Formato di acquisizione: A3(297x420) - Formato stampa richiesta: A4(210x297)

Catasto dei Fabbricati - Situazione al 12/06/2013 - Comune di MALGESSO (GR60) - < Foglio: 4 - Particella: 2288 - Subalterno: 0 >  
VIALE INDUSTRIA piano: 1°

COMPAGNIA DEL... EDISAR... CANTIERI...	data... data provincia di... ufficio...	Denominazione di NE... <input checked="" type="checkbox"/>	Distanza di veduta... <input type="checkbox"/>
--	---	---	---



Particella di atto in Comune di MALGESSO viale Industria  
**CATASTO EDILIZIO URBANO** (MOD. 10-4-1989, n. 552)  
 DIREZIONE GENERALE DEL CATASTO E DEL S.T.E.E.  
 ABBIGLIAMENTO DELLA TAVOLA  
 MOD. 8N (GEU)  
 LINEA  
 250

Data presentazione: 07/09/1995 - Data: 12/06/2013 - n. T127588 - Richiedente: LNZRRT68A511319X

10 metri