

TRIBUNALE di LARINO

Ufficio Esecuzioni immobiliari

CONSULENZA TECNICA D'UFFICIO

Esecuzione immobiliare n° 6/2022 N. R.G.Es.

vertente tra

SIRIO NPL S.R.L.

c/

Planimetrie

il C.T.U.

dott. ing. i Vito Casaccia

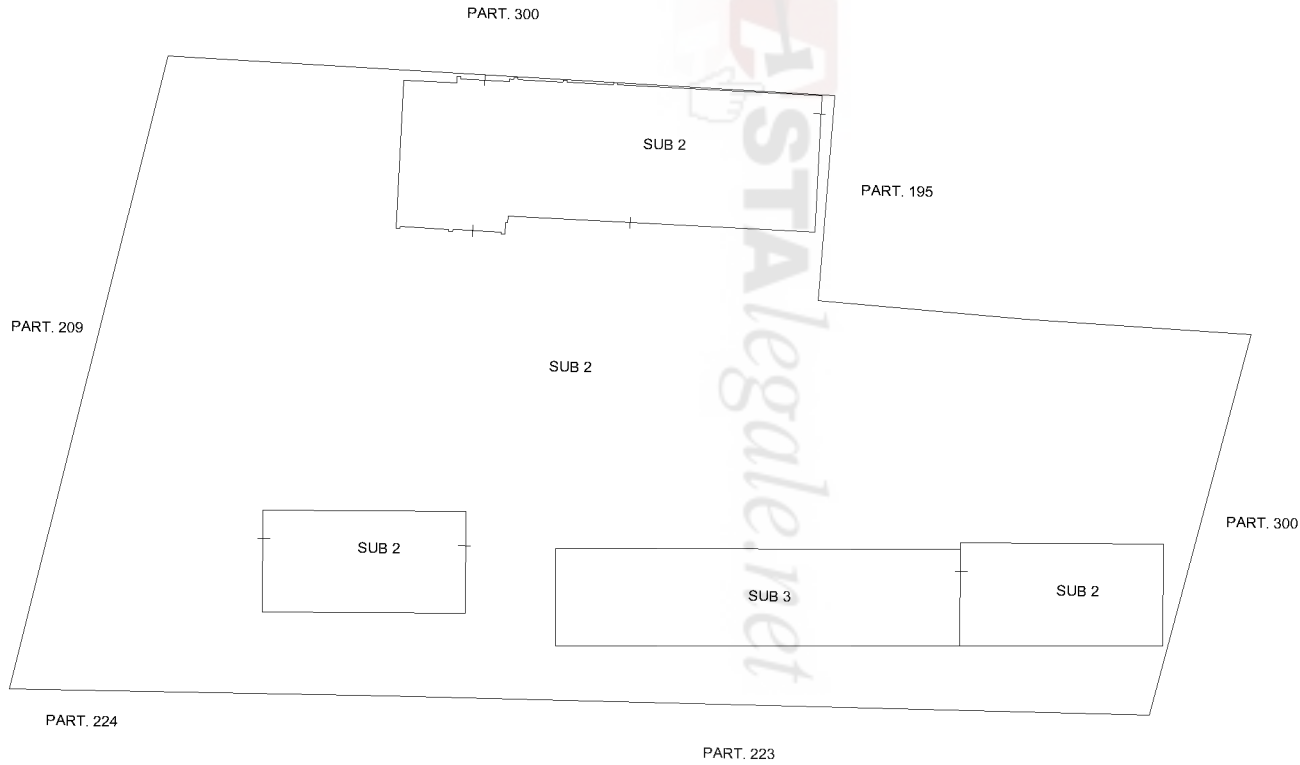


Comune: (CB) SANT'ELIA A PIANISI
 Foglio: 53
 Dimensione cornice: 534.000 x 378.000 metri
 Scala originale: 1:2000
 5-Mag-2022 9:31:17
 Protocollo pratica T46838/2022

ELABORATO PLANIMETRICO	Compilato da: Oliveri Del Castillo Paolo	Iscritto all'albo: Geometri	Prov. Isernia	N. 607
Comune di Sant'elia A Pianisi	Sezione:	Foglio: 53	Particella: 279	Procedimento n. 24/05/2022 del 20/02/2020
Dimostrazione grafica dei subalterni			Tipo Mappale n. 16601	del 05/04/2022 Scala 1 : 500

Agenzia delle Entrate
CATASTO FABBRICATI
 Ufficio provinciale di Campobasso

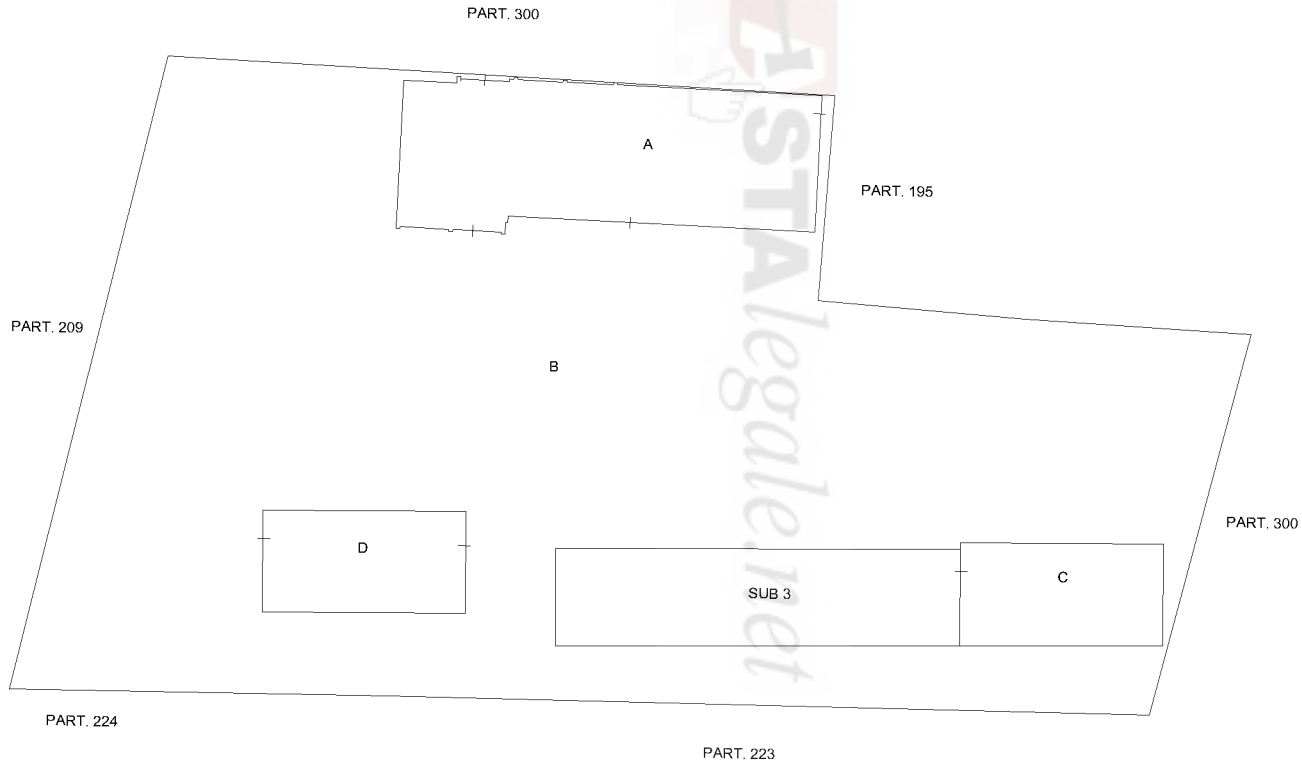
PIANO TERRA



ELABORATO PLANIMETRICO	Compilato da: Oliveri Del Castillo Paolo	Iscritto all'albo: Geometri	Prov. Isernia	N. 607
Comune di Sant'elia A Pianisi	Sezione:	Foglio: 53	Particella: 279	Procedimento n. 24/05/2022 del 2002670
Dimostrazione grafica dei subalterni			Tipo Mappale n. 16601	del 05/04/2022 Scala 1 : 500

Agenzia delle Entrate
CATASTO FABBRICATI
 Ufficio provinciale di Campobasso

PIANO TERRA



ACCERTAMENTO DELLA PROPRIETÀ IMMOBILIARE URBANA ELENCO DEI SUBALTERNI ASSEGNATI

Comune SANT'ELIA A PIANISI	Sezione	Foglio	Particella	Tipo mappale 16601	del: 05/04/2022
-------------------------------	---------	--------	------------	-----------------------	--------------------

Sub	UBICAZIONE via/piazza	n.civ	Piani	Scala	Int	DESCRIZIONE
1						SOPPRESSO
	contrada parco mulino a vento	1	T			AZIENDA AGRICOLA
	contrada parco mulino a vento	1	T			UNITA' COLLABENTI

Visura telematica



Agenzia delle Entrate
CATASTO FABBRICATI
Ufficio provinciale di
Campobasso

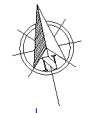
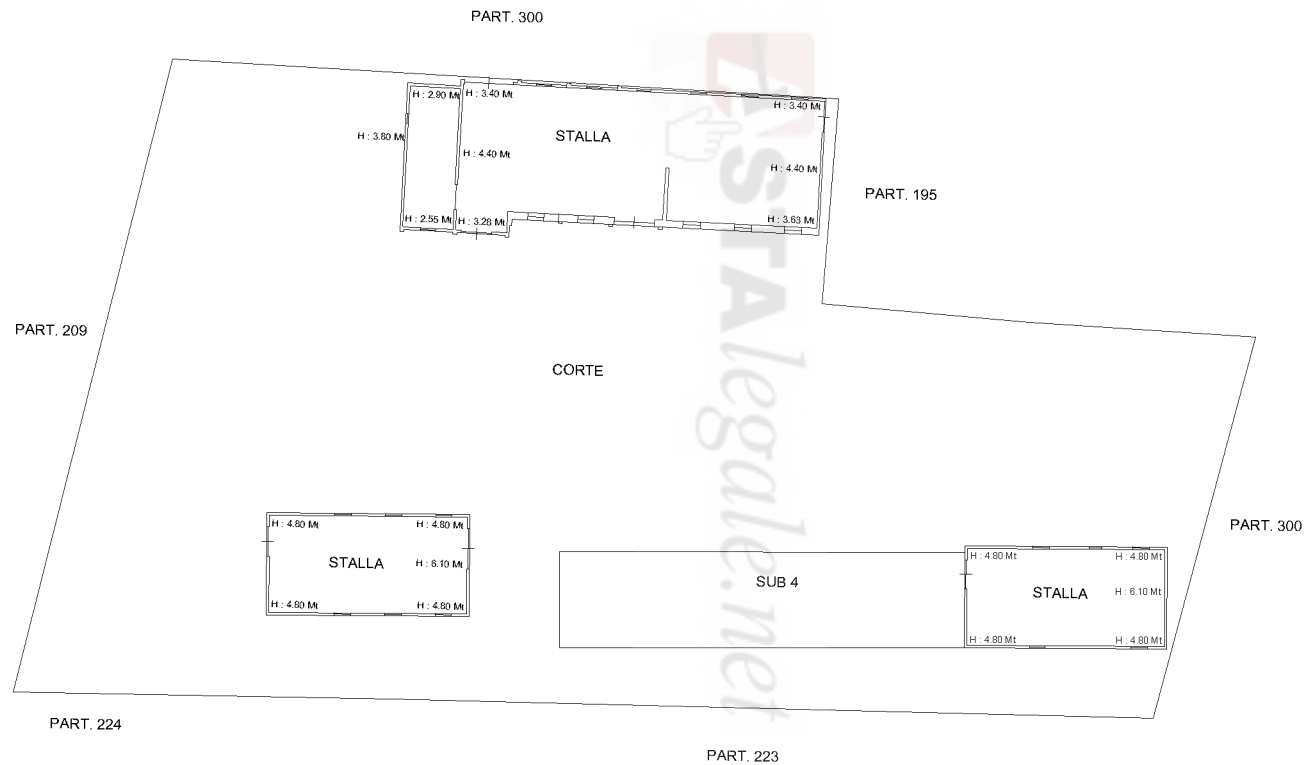
Dichiarazione protocollo n. CB0026700 del 24/05/2022
Comune di Sant'elia A Pianisi
Contrada Parco Mulino A Vento civ. 1

Identificativi Catastali:
Sezione:
Foglio: 53
Particella: 279
Subalterno: 2

Compilata da:
Oliveri Del Castillo Paolo
Iscritto all'albo:
Geometri
Prov. Isernia N. 607

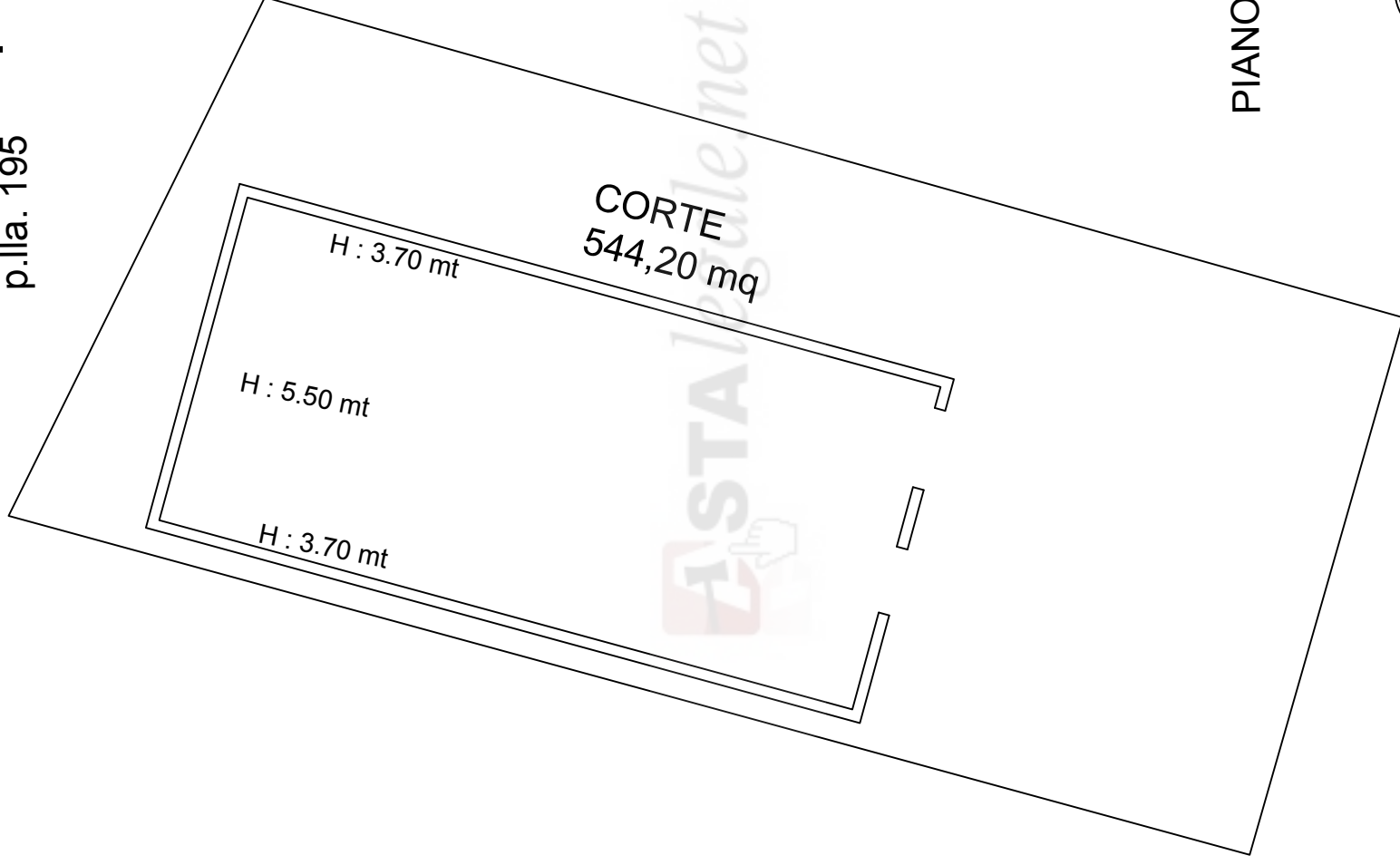
Planimetria
Scala 1: 500

PIANO TERRA

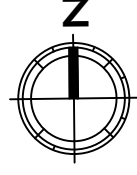


10 metri

p.lla. 195



PIANO TERRA



1 mt