

ALLEGATO 3 - Planimetrie catastali

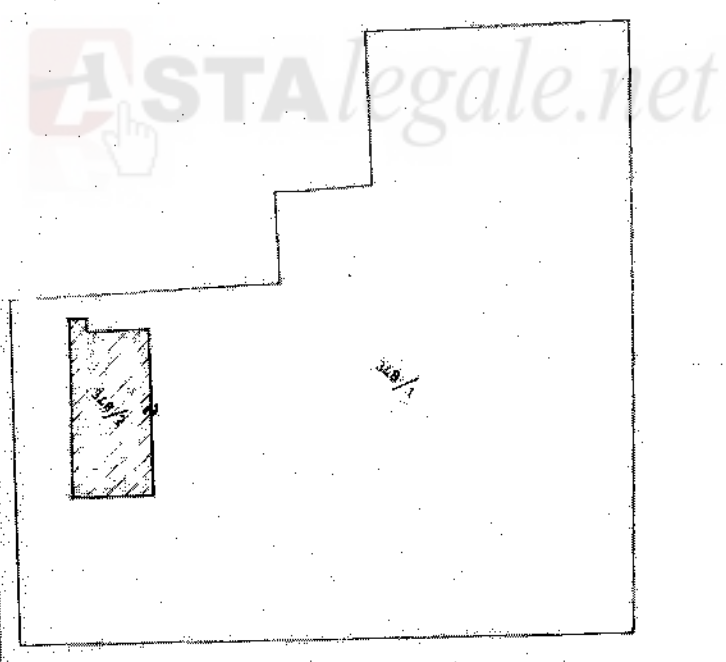
Disposizione: 02/02/2007 - Data: 06/02/2007 - n. 1368/07 - Rischio: 06/02/07

ELABORATO PLANIMETRICO scala 1:1000

COMUNE DI RIPALIMOSANI
FOGLIO N° 3
DENUNCIA TIPO MAPPALE
N° DEL

ELENCO SUBALTERNI
Pila 348
sub.1-corte esclusiva sub.2
sub.2-capannone industriale
produzione prefabbricati
in.c.a.

IL TECNICO:
[Signature]



348/A

Disposizione: 02/02/2007 - Data: 06/02/2007 - n. 1368/07 - Rischio: 06/02/07
Tutte le copie: 1. Formale di acquisizione, A42202/07 - Formale senza rischiare, A1300/07 - Formale di ruolo con allegato
1368/07/000001/07

Elaborazione: Pianificazione - Comune di Ripalimosani (RG) - Regione Siciliana



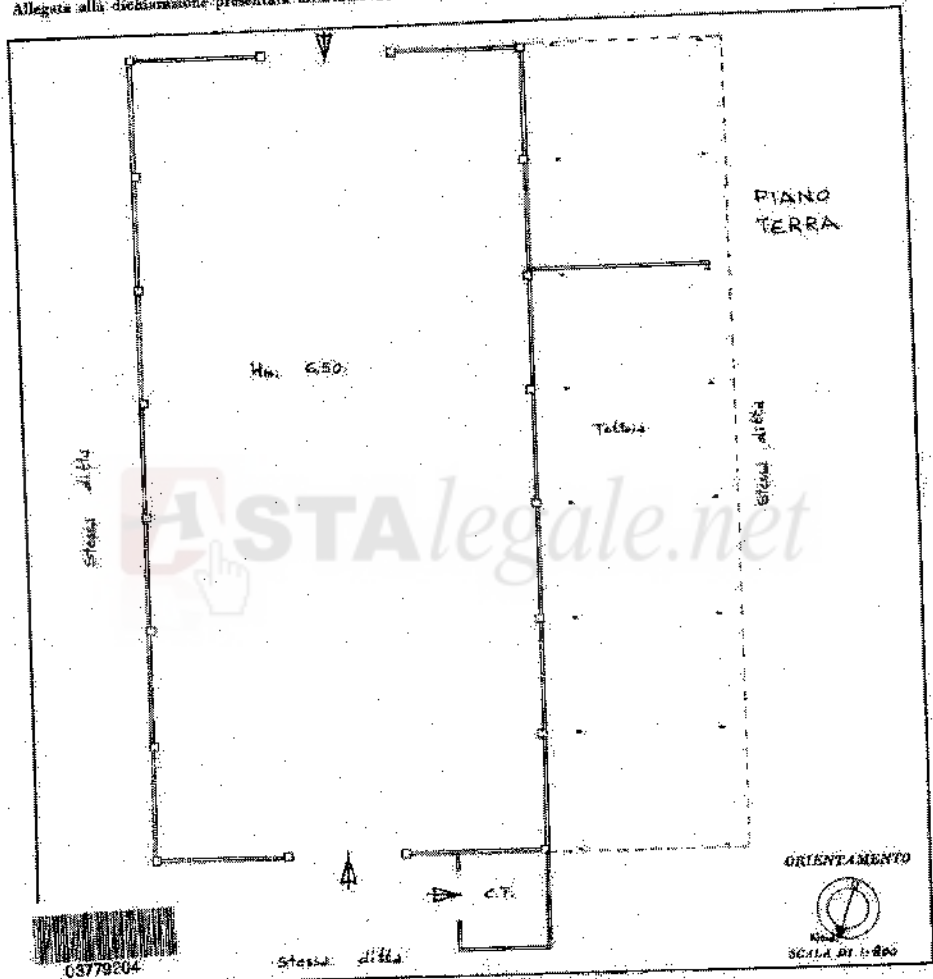
SCHEDE 202
E. 13.102.487



MINISTERO DELLE FINANZE
DIREZIONE GENERALE DEL CATASTO E DEI SERVIZI TECNICI ERARIALI
NUOVO CATASTO EDILIZIO URBANO

Lire 100

Min. E. (Nuovo Catasto Edilizio Urbano)
Pianta/catastro dell'immobile situato nel Comune di RIPALIMOSANI Via C. da COVATTA
Ditta CONTRADA COVATTA
Allegata alla dichiarazione presentata all'Ufficio Tecnico Erariale di CAMPORASSO

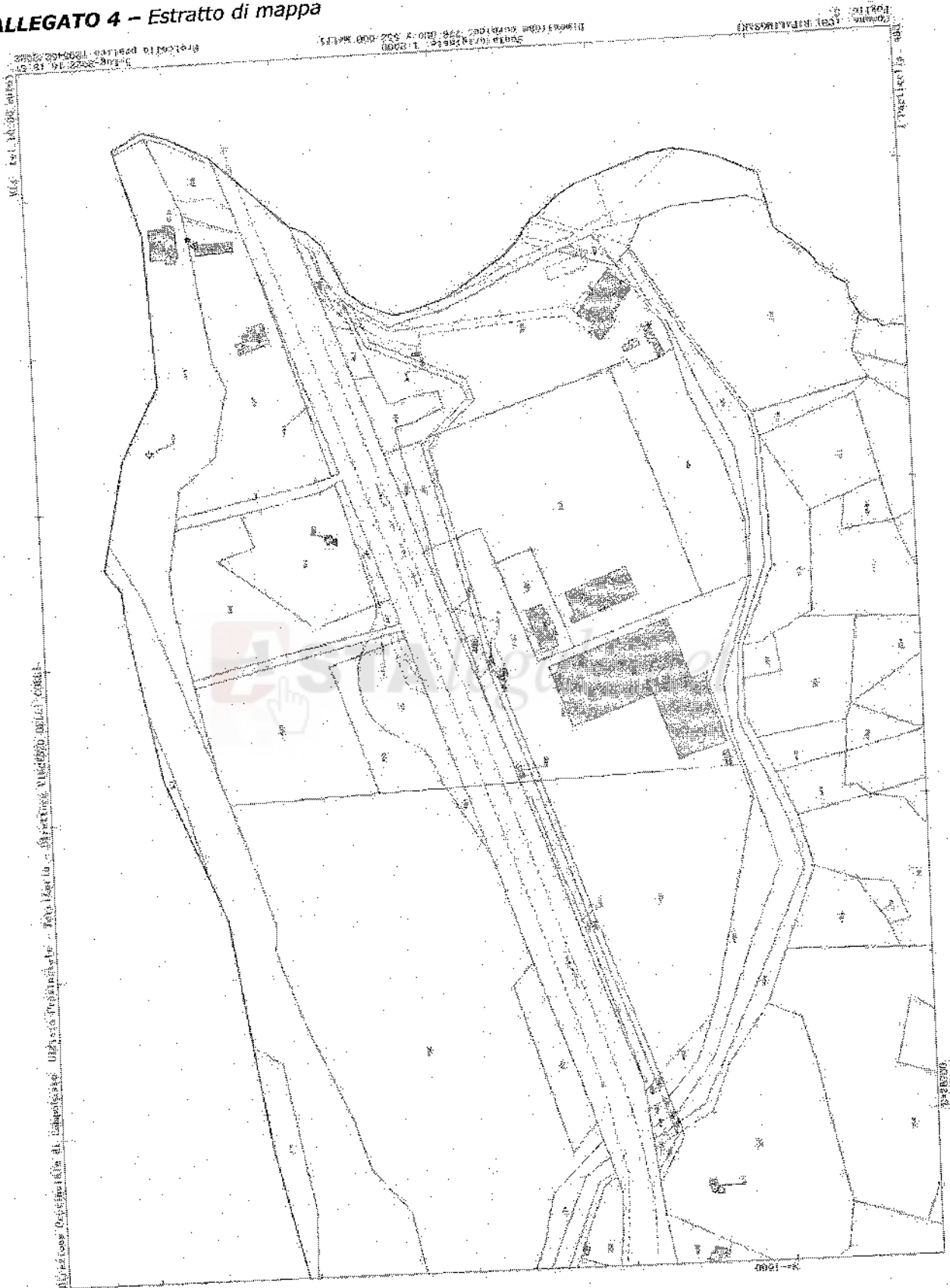


SPAZIO RISERVATO PER LE ANNOTAZIONI D'UFFICIO
D.194
PROT. N° B3A4

Completato dal Geom. Giuseppe OLIVARO
Esistono all'Albo dei Geometri della Provincia di CAMPORASSO
data 29-04-1987
Firma [Signature]

Comune di Ripalimosani - Situazione al 04/07/2022 - Comune di RIPIALIMOSANI (1313) - c. Foglio 3 - Particella 348 - Subaliquota 25 - Uti griffata
CATASTO EDILIZIO URBANO
CONTRADA COVATTA Piano

ALLEGATO 4 - Estratto di mappa



ANTONIO I. O. SANTINO Emesso Da: ARUBAPEC S.P.A. NG CA 3 Serial#: 49368095c78e93620302375e3cbdb6e