



Comune: (VA) ALBIZZATE/A  
 Scala originale: 1:2000  
 Dimensione cornice: 534,000 x 378,000 metriProtocollo pratica T374668/2022  
 Foglio: 904

28-Feb-2022 17:40:30

N=5063600

MODULARIO  
F. - Cat. S. T. - 315



MINISTERO DELLE FINANZE  
DIREZIONE GENERALE DEL CATASTO E DEI SERVIZI TECNICI ERARIALI

Mod. B (Nuovo Catasto Edilizio Urbano)

# NUOVO CATASTO EDILIZIO URBANO

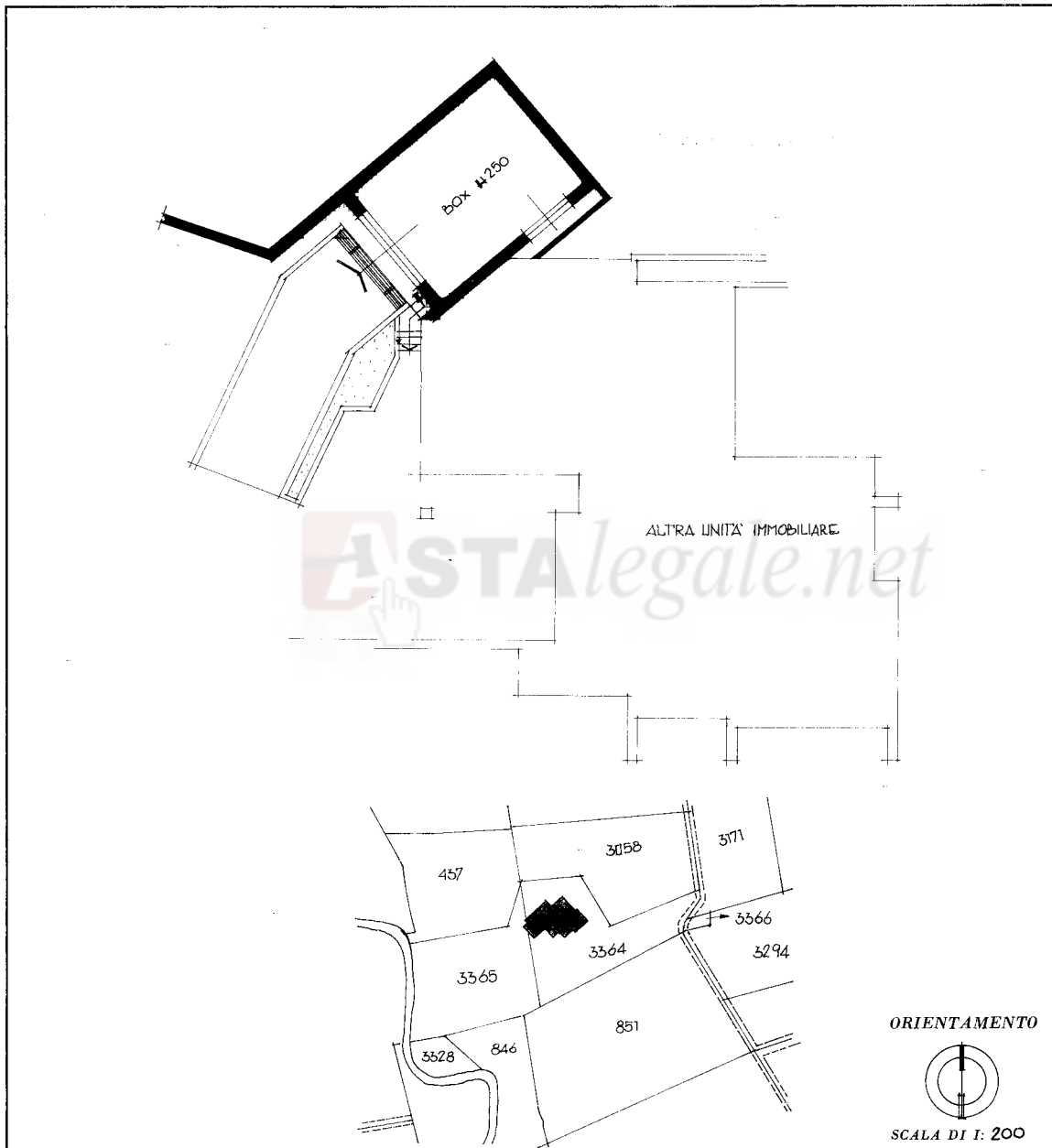
Lire  
50

(R. DECRETO-LEGGE 13 APRILE 1939, N. 653)

Planimetria dell'immobile situato nel Comune di ALBIZZATE Via A. D. GARPERI

Ditta [REDACTED]

Allegata alla dichiarazione presentata all'Ufficio Tecnico Erariale di VARESE



SPAZIO RISERVATO PER LE ANNOTAZIONI D'UFFICIO

DATA

PROT. N° 200

**ITE VARESE**

1982

1 P. S. - OFFICINA C.V. ROMA

Compilata dall' ARCHITETTO

(Titolo, nome e cognome del tecnico)

DANILO TONDI

Iscritto all'Albo degli ARCHITETTI

della Provincia di VARESE

DATA

24-8-82

Firma:

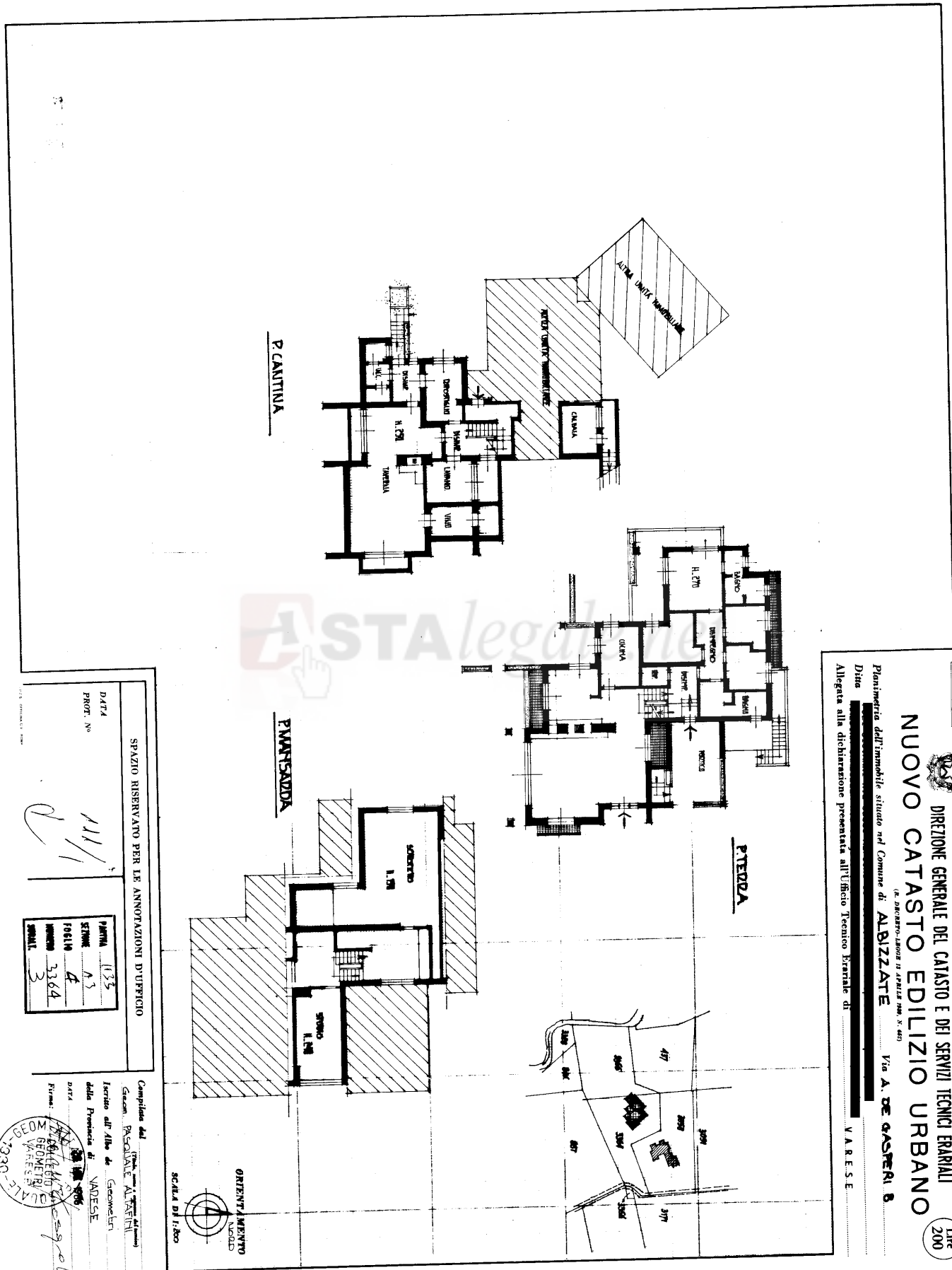
Daniilo Toni

Catasto dei Fabbricati - Situazione al 28/02/2022 - Comune di ALBIZZATE(A167) - < Sez. urbana AL - Foglio 4 - Particella 3364 - Subalterno 2 >  
Firmato D:\INDR\ALTOBIETRO\GIA\BIBITA\IN\FIGGEBISTI\FIRMA QUALIFICATA 2 Serial#: fa4ca9

Ultima planimetria in atti

Data presentazione: 29/09/1982 - Data: 28/02/2022 - n. T392967 - Richiedente: MRTPTR67D23C004P

Totale schede: 1 - Formato di acquisizione: A3(297x420) - Formato stampa richiesto: A4(210x297)



MODULO A  
F. 200/1000/1986



MINISTERO DELLE FINANZE  
DIREZIONE GENERALE DEL CATASTO E DEI SERVIZI TECNICI ERARIALI

L. 100  
L. 200

**NUOVO CATASTO EDILIZIO URBANO**

Planimetria dell'immobile situato nel Comune di ALBIZZATE (A 167) - < Sez. urbana AL - Foglio 4 - Particella 3364 - Subalterno 3 >  
 (R. Decreto-Legge 11 APRILE 1998, N. 40)

Ditta **VIA A. DE GASTRI 8**  
 Allegata alla dichiarazione presentata all'Ufficio Tecnico Comunale di **VARESE**

SPAZIO RISERVATO PER LE ANNOTAZIONI D'UFFICIO

DATA  
PROT. NO

PARTITA	133
STAMP.	A3
FOGLIO	4
NUMERO	3364
SMAL.	3

Completata dal  
Geom. ROSALE ALVANTINI

Esatto all'Albo de Geometri  
della Provincia di VARESE  
DATA 28/02/2022  
Firma: *[Signature]*



MODULARIO  
F. n. 497



MINISTERO DELLE FINANZE  
DIREZIONE GENERALE DEL CATASTO E DEI SERVIZI TECNICI ERARIALI

Mod. P. (Nuovo) - Edizione 1/1986

Lire  
150

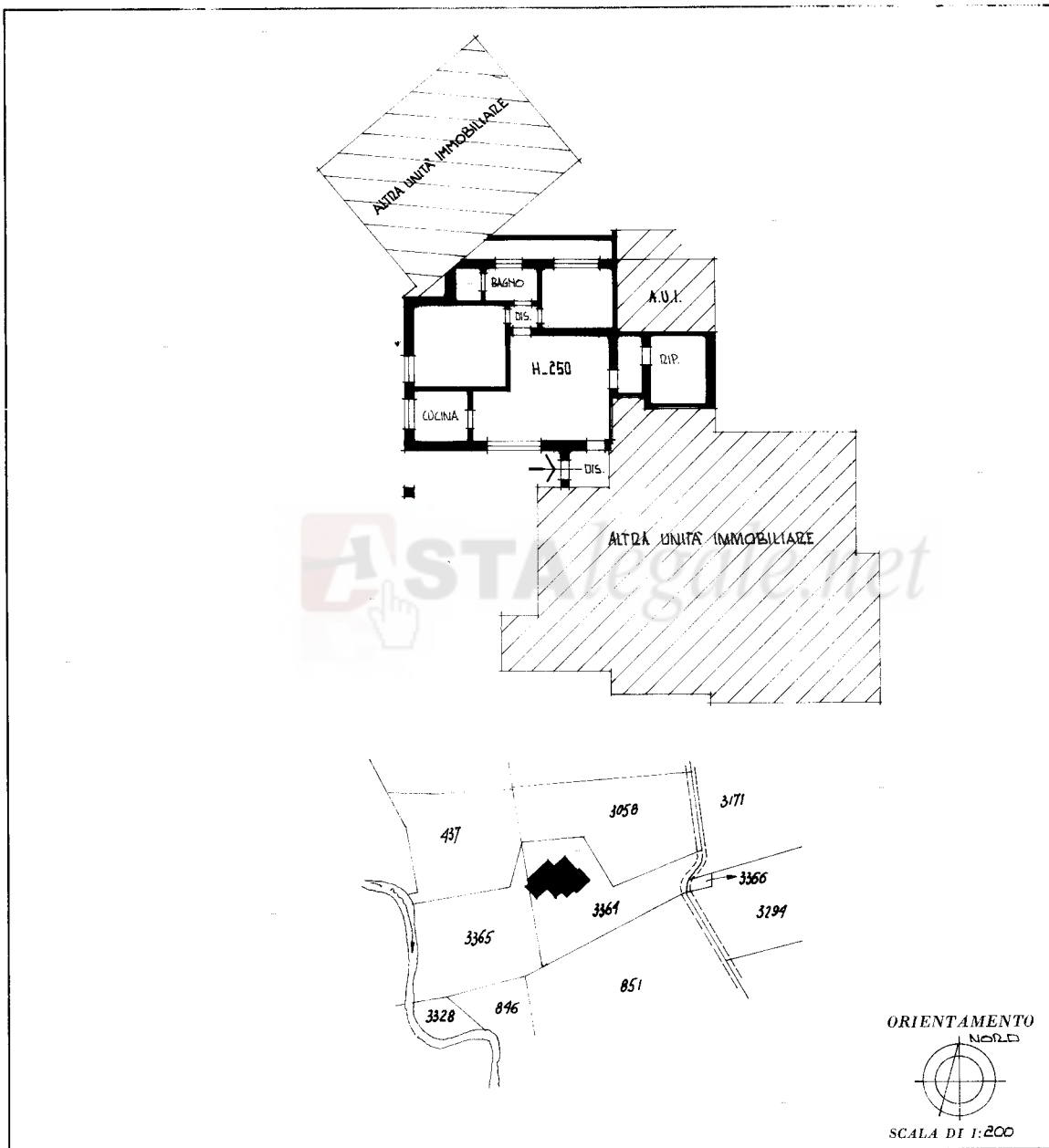
# NUOVO CATASTO EDILIZIO URBANO

R. DECRETO LEGGE 1 APRILE 1986, N. 650

Planimetria dell'immobile situato nel Comune di ALBIZZATE Via ALCIDE DE GASPERI 8

Ditta [REDACTED]

Allegata alla dichiarazione presentata all'Ufficio Tecnico Erariale di [REDACTED]



SPAZIO RISERVATO PER LE ANNOTAZIONI D'UFFICIO

DATA	
PROT. N.	
PARTITA	
SEZIONE Albizzate	
FOGLIO	
NUMERO	
SUBALT.	4

Compilata dal (Titolo, nome e cognome del tecnico)  
Geom. PASQUALE ALTAFINI

Iscritto all'Albo de Geometri  
della Provincia di VAZESE  
28 Lug. 1986

DATA

Firma:

Ultima planimetria in atti