

Catasto terreni  
**Visura storica per immobile**

Situazione degli atti informatizzati dall'impianto meccanografico al 17/03/2022



Immobile di catasto terreni



Causali di aggiornamento ed annotazioni

Informazioni riportate negli atti del catasto al 17/03/2022

**Dati identificativi:** Comune di **TORNOLO (L229) (PR)**

Foglio **48** Particella **1257**

Aree di enti urbani e promiscui - Partita speciale 1

**Particelle corrispondenti al catasto fabbricati:**

Comune di **TORNOLO (L229) (PR)**

Foglio **48** Particella **1257**

**Classamento:**

Particella con qualità: **ENTE URBANO**

Superficie: **4.430 m<sup>2</sup>**



> **Dati identificativi**

📅 **dall'impianto al 27/10/2010**

Impianto meccanografico del 02/01/1976

**Immobile predecessore**

Comune di **TORNOLO (L229) (PR)**

Foglio **48** Particella **596**

📅 **dal 27/10/2010**

Tipo Mappale del 27/10/2010 Pratica n. PR0249272 in atti dal 27/10/2010 presentato il 27/10/2010 PER NUOVA COSTRUZIONE (n. 249272.1/2010)

**Immobile attuale**

Comune di **TORNOLO (L229) (PR)**

Foglio **48** Particella **1257**

**Sono stati inoltre variati/soppressi i seguenti immobili:**

Comune: **TORNOLO (L229) (PR)**

Foglio **48** Particella **596**

> **Dati di classamento**

📅 **dall'impianto al 27/10/2010**

Impianto meccanografico del 02/01/1976

**Immobile predecessore**

Comune di **TORNOLO (L229) (PR)**

Foglio **48** Particella **596**

Redditi: dominicale **Euro 13,73 Lire 26.580**

agrario **Euro 19,45 Lire 37.655**

Particella con qualità: **SEMIN ARBOR** di classe **01**

Superficie: **4.430 m<sup>2</sup>**

Partita: **3333**

☞ dal **27/10/2010**

**Immobile attuale**

Comune di **TORNOLO (L229) (PR)**

Foglio **48** Particella **1257**

Redditi: dominicale **Euro 0,00**

agrario **Euro 0,00**

Particella con qualità: **ENTE URBANO** Superficie:  
**4.430 m<sup>2</sup>**

Aree di enti urbani e promiscui - Partita speciale 1

Tipo Mappale del 27/10/2010 Pratica n. PR0249272 in atti dal 27/10/2010 presentato il 27/10/2010 PER NUOVA COSTRUZIONE (n. 249272.1/2010)

**Sono stati inoltre variati/soppressi i seguenti immobili:**

Comune: **TORNOLO (L229) (PR)**

Foglio **48** Particella **596**

---

› **Altre variazioni**

☞ dal **10/06/1999** al **27/10/2010**

**Immobile predecessore**

Comune di **TORNOLO (L229) (PR)**

Foglio **48** Particella **596**

ISTRUMENTO (ATTO PUBBLICO) del 10/06/1999 in atti dal 16/07/1999 (n. 2967.1/1999)

Annotazione di immobile: passaggi intermedi da esaminare

**Sono stati inoltre variati/soppressi i seguenti immobili:**

Comune: **TORNOLO (L229) (PR)**

Foglio **51** Particella **74**

Foglio **48** Particella **691**

Foglio **48** Particella **599**

Foglio **51** Particella **56**

Foglio **50** Particella **118**

Foglio **48** Particella **570**

Foglio **48** Particella **638**

Foglio **48** Particella **572**

Foglio **48** Particella **598**

Foglio **50** Particella **89**


Foglio **48** Particella **579**

Foglio **51** Particella **67**

Foglio **51** Particella **83**

› Storia degli intestati dell'immobile

Dati identificativi: Immobile predecessore - Comune di TORNOLO (L229) (PR) Foglio 48 Particella 596

▼ 

1. Impianto meccanografico del 02/01/1976

☐ dall'impianto al 10/11/1977  
Diritto di: usuf di 1/3 delle quote di scarsella  
severina e maria pia (deriva dall'atto 1)

▼ 

☐ dall'impianto al 10/11/1977  
Diritto di: Proprieta' per 2/4 (deriva dall'atto 1)

▼ 

☐ dall'impianto al 10/11/1977  
Diritto di: Proprieta' per 1/4 (deriva dall'atto 1)

▼ 

☐ dall'impianto al 10/11/1977  
Diritto di: Proprieta' per 1/4 (deriva dall'atto 1)


▼ 

☐ dal 10/11/1977 al 03/08/1985  
Diritto di: Proprieta' per 1/8 (deriva dall'atto 2)


2. Atto del 10/11/1977 Pubblico ufficiale ROTA Sede BORGIO VAL DI TARO (PR) Repertorio n. 25022 - UR Sede BORGIO VAL DI TARO (PR) Registrazione Volume 135 n. 733 registrato in data 29/11/1977 - Voltura n. 576477 in atti dal 11/06/1986

▼ 

☐ dal 10/11/1977 al 03/08/1985  
Diritto di: Usufrutto per 1/6 (deriva dall'atto 2)

▼ 


☐ dal 10/11/1977 al 03/08/1985  
Diritto di: Proprieta' per 4/8 (deriva dall'atto 2)


▼ 


☐ dal 10/11/1977 al 03/08/1985  
Diritto di: Proprieta' per 3/8 (deriva dall'atto 2)


▼ 


☐ dal 03/08/1985 al 03/11/1992  
Diritto di: Proprieta' per 1/8 (deriva dall'atto 3)


3. DENUNZIA (NEI PASSAGGI PER CAUSA DI MORTE) del 03/08/1985 - US Sede BORGIO VAL DI TARO (PR) Registrazione Volume 382 n. 14 registrato in data 01/02/1986 -  Voltura n. 6092.1/1998 - Pratica n. 199208 in atti dal 02/11/2000

▼   
☐ dal 03/08/1985 al 03/11/1992  
Diritto di: Proprieta' per 4/8 (deriva dall'atto 3)

▼   
☐ dal 03/08/1985 al 10/06/1999  
Diritto di: Proprieta' per 3/8 (deriva dall'atto 3)

▼   
☐ dal 03/11/1992 al 10/06/1999  
Diritto di: Proprieta' per 1/8 (deriva dall'atto 4)

▼   
☐ dal 03/11/1992 al 10/06/1999  
Diritto di: Proprieta' per 4/8 (deriva dall'atto 4)

▼   
☐ dal 10/06/1999 al 27/10/2010  
Diritto di: Proprieta' per 1000/1000 (deriva dall'atto 5)

4. DENUNZIA (NEI PASSAGGI PER CAUSA DI MORTE) del 03/11/1992 Registrazione Volume UTE n. 27487 registrato in data 16/04/1993 - Voltura n. 2127.2/1993 in atti dal 04/01/1995

5. Atto del 10/06/1999 Pubblico ufficiale BERGONZI GIOVANNI Sede PARMA (PR) Repertorio n. 528747 - Voltura n. 2967.1/1999 in atti dal 16/07/1999

---

*Visura telematica*

*Tributi speciali: Euro 0,90*