

Agenzia delle Entrate
CATASTO FABBRICATI
Ufficio provinciale di Isernia

Dichiarazione protocollo n. ISW021936 del 13/04/2018
Planimetria di u.i.u. in Comune di Venafro
Strada Di Bonifica Armieri

civ. SNC

Identificativi Catastali:
Sezione: 7
Foglio: 7
Particella: 131
Subalterno: 1

Compilata da:
Del Corpo Giacomo
Iscritto all'albo:
Geometri
Prov. Isernia
N. 335

Scala 1:1000

Ultima planimetria in atti

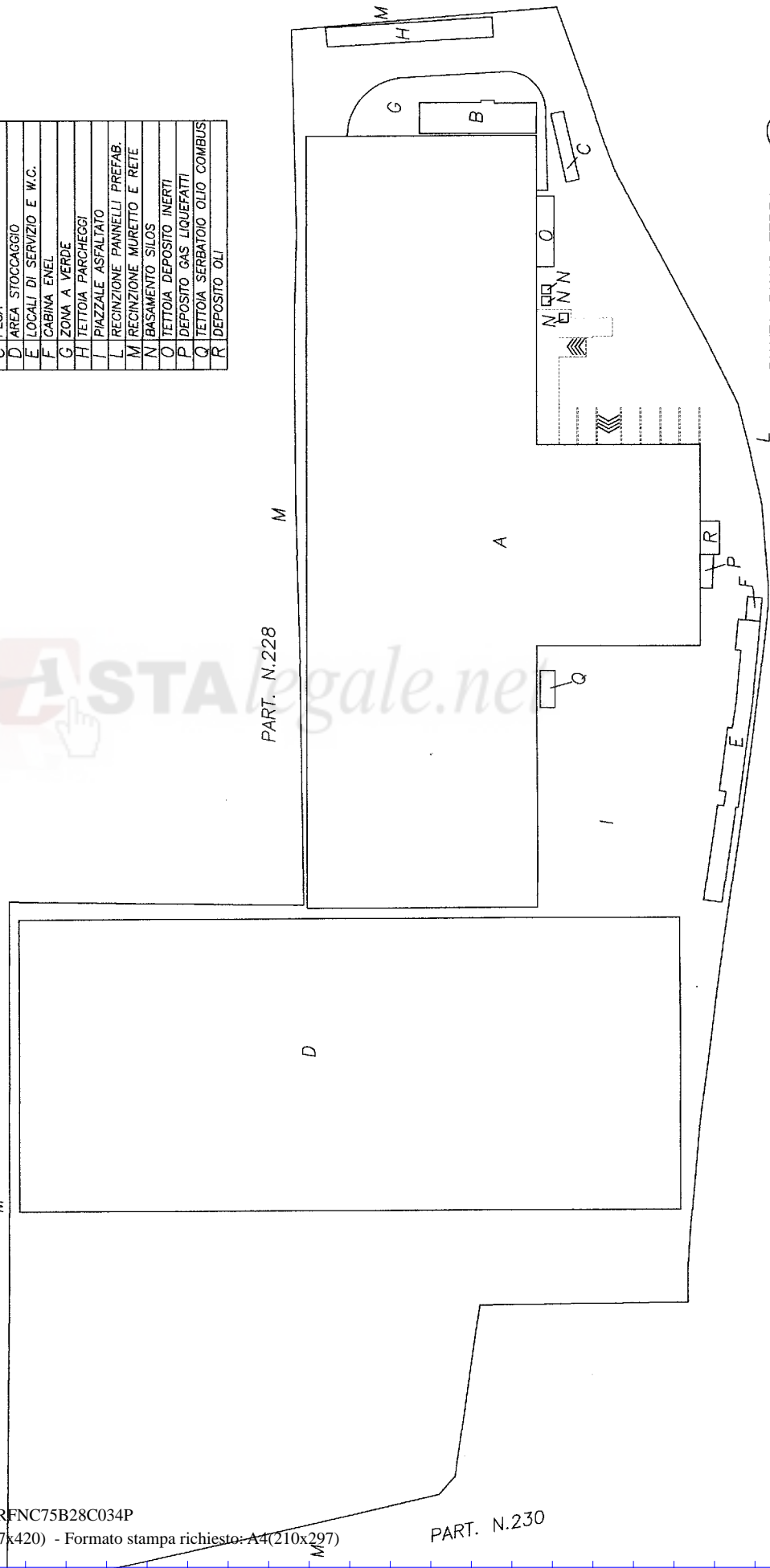
LEGENDA:

A	LAVORAZIONE
B	UFFICI
C	PESA
D	AREA STOCCAGGIO
E	LOCALI DI SERVIZIO E W.C.
F	CABINA ENEL
G	ZONA A VERDE
H	TETTOIA PARCHEGGI
I	PIAZZALE ASFALTATO
L	RECINZIONE PANNELLI PREFAB.
M	RECINZIONE MURETTO E RETE
N	BASAMENTO SILOS
O	TETTOIA DEPOSITO INERTI
P	DEPOSITO GAS LIQUEFATTI
Q	TETTOIA SERBATOIO OLIO COMBUS
R	DEPOSITO OLI

PART. N.227

PART. N.228

PART. N.230



Agenzia delle Entrate
CATASTO FABBRICATI
Ufficio provinciale di Isernia

Dichiarazione protocollo n. IS021936 del 13/04/2018
Planimetria di u.i.u. in Comune di Venafro
Strada Di Bonifica Armieri

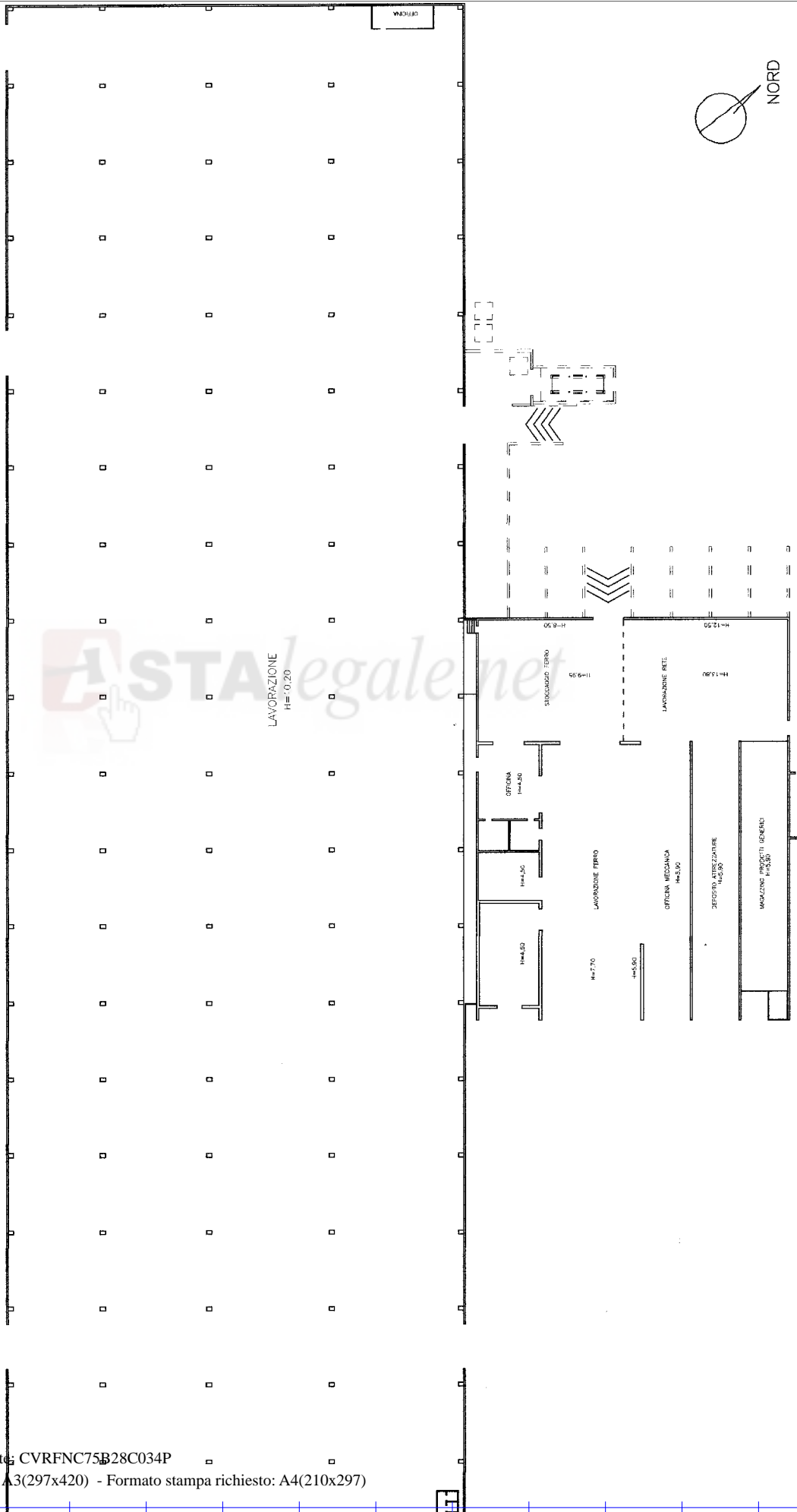
civ. SNC

Identificativi Catastali:
Sezione: 7
Foglio: 7
Particella: 131
Subalterno: 1

Compilata da:
Del Corpo Giacomo
Iscritto all'albo:
Geometri
Prov. Isernia N. 335

Scheda
Scala 1: 500

Ultima planimetria in atti



PIANTA PIANO TERRA

manu 01

Catasto dei Fabbricati - Situazione al 12/06/2023 - Comune di VENAFRO(L725) - < Foglio 7 - Particella 131 - Subalterno 1 >

STRADA DI BONIFICA ARMIERI n. SNC Piano S1 - T-1

Agenzia delle Entrate
CATASTO FABBRICATI
Ufficio provinciale di
Isernia

Dichiarazione protocollo n. IS021936 del 13/04/2018
Planimetria di u.i.u. in Comune di Venafro
Strada Di Bonifica Armieri

civ. SNC

Identificativi Catastali:
Sezione: 7
Foglio: 7
Particella: 131
Subalterno: 1

Compilata da:
Del Corpo Giacomo
Iscritto all'albo:
Geometri
Prov. Isernia
N. 335

Scheda 3
Scala 1: 500

Ultima planimetria in atti



NORD



PIANTA PIANO TERRA

mapa 01

**Agenzia delle Entrate
CATASTO FABBRICATI
Ufficio Provinciale di
Isernia**

Dichiarazione protocollo n. IS0021936 del 13/04/2018

Planimetria di u.i.u. in Comune di Venafro

Strada Di Bonifica Armieri

civ. SNC

Identificativi Catastali:

Sezione:
Foglio: 7
Particella: 131
Subalterno: 1

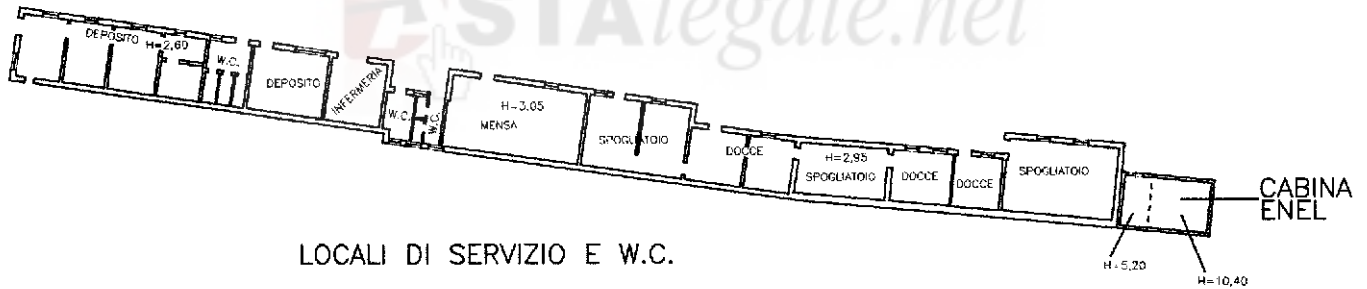
Compilata da:
Del Corpo Giacomo
Iscritto all'albo:
Geometri

Prov. Isernia

N. 335

Scheda n. 4

Scala 1:500



LOCALI DI SERVIZIO E W.C.

PIANTA PIANO TERRA



Ultima planimetria in atti

**Agenzia delle Entrate
CATASTO FABBRICATI
Ufficio Provinciale di
Isernia**

Dichiarazione protocollo n. IS0021936 del 13/04/2018

Planimetria di u.i.u. in Comune di Venafro

Strada Di Bonifica Armieri

civ. SNC

Identificativi Catastali:

Sezione:
Foglio: 7
Particella: 131
Subalterno: 1

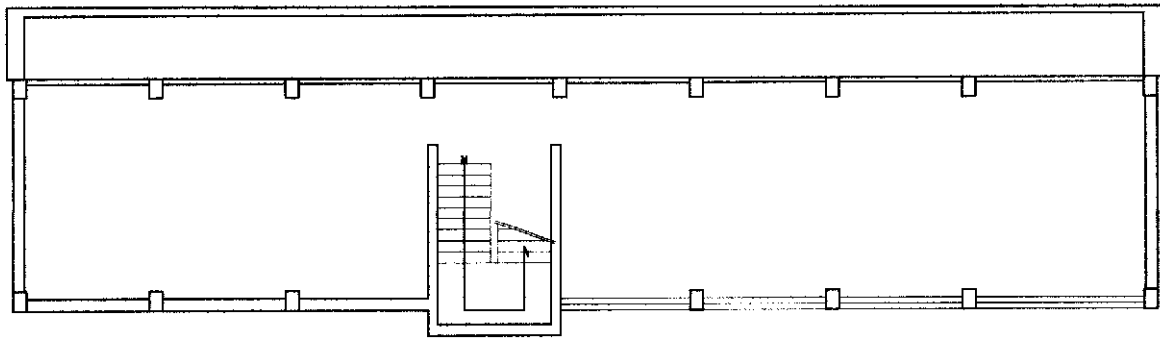
Compilata da:
Del Corpo Giacomo
Iscritto all'albo:
Geometri

Prov. Isernia

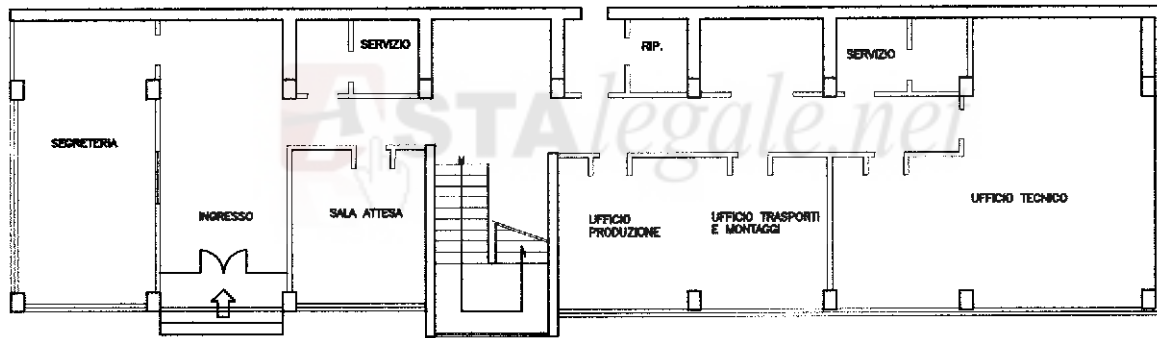
N. 335

Scheda n. 5

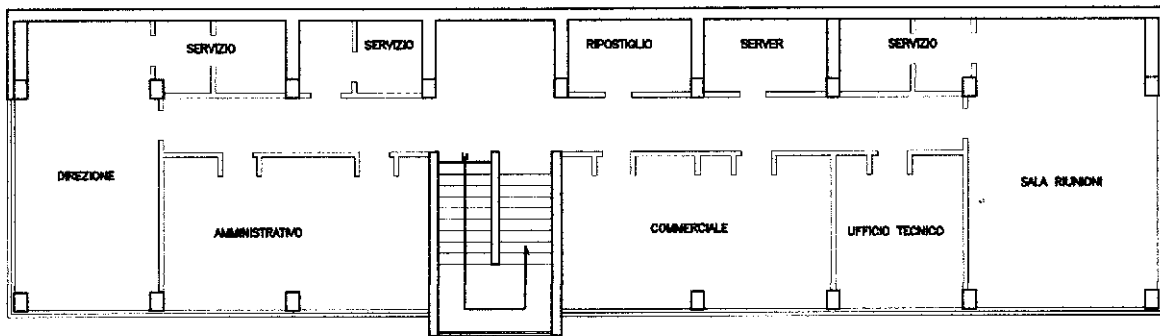
Scala 1:200




PIANTA PIANO SEMINTERRATO
H=2,20 MT



PIANTA PIANO TERRA
H=2,65 MT



PIANTA PIANO PRIMO
H=2,65 MT



Ultima planimetria in atti

**Agenzia delle Entrate
CATASTO FABBRICATI
Ufficio Provinciale di
Isernia**

Dichiarazione protocollo n. IS0021936 del 13/04/2018

Planimetria di u.i.u. in Comune di Venafro

Strada Di Bonifica Armieri

civ. SNC

Identificativi Catastali:

Sezione:
Foglio: 7
Particella: 131
Subalterno: 1

Compilata da:
Del Corpo Giacomo
Iscritto all'albo:
Geometri

Prov. Isernia

N. 335

Scheda n. 6

Scala 1:200

H=2,15 MT

H=2,55 MT

TETTOIA PARCHEGGIO



PIANTA PIANO TERRA

NORD



Ultima planimetria in atti

**Agenzia delle Entrate
CATASTO FABBRICATI
Ufficio Provinciale di
Isernia**

Dichiarazione protocollo n. IS0021936 del 13/04/2018

Planimetria di u.i.u. in Comune di Venafro

Strada Di Bonifica Armieri

civ. SNC

Identificativi Catastali:

Sezione:
Foglio: 7
Particella: 131
Subalterno: 1

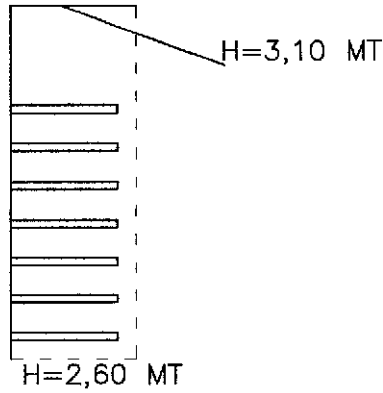
Compilata da:
Del Corpo Giacomo
Iscritto all'albo:
Geometri

Prov. Isernia

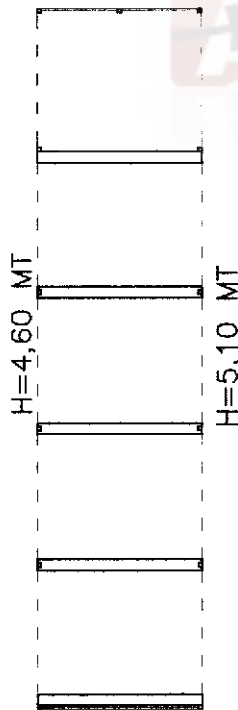
N. 335

Scheda n. 7

Scala 1:200



DEPOSITO GAS
LIQUEFATTI



TETTOIA DEPOSITO
INERTI

PIANTA PIANO TERRA

NORD



ASTAlegale.net

Ultima planimetria in atti

Agenzia delle Entrate
CATASTO FABBRICATI
Ufficio Provinciale di
Isernia

Dichiarazione protocollo n. IS0021936 del 13/04/2018

Planimetria di u.i.u. in Comune di Venafro

Strada Di Bonifica Armieri

civ. SNC

Identificativi Catastali:

Sezione:
Foglio: 7
Particella: 131
Subalterno: 1

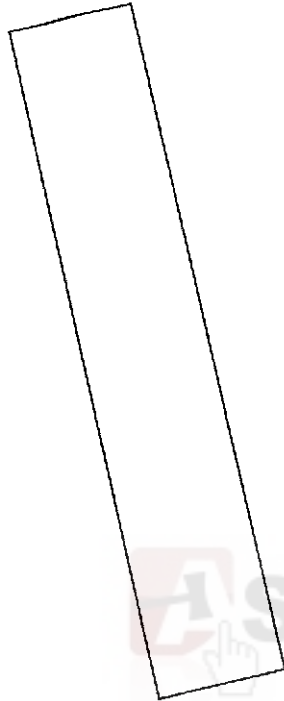
Compilata da:
Del Corpo Giacomo
Iscritto all'albo:
Geometri

Prov. Isernia

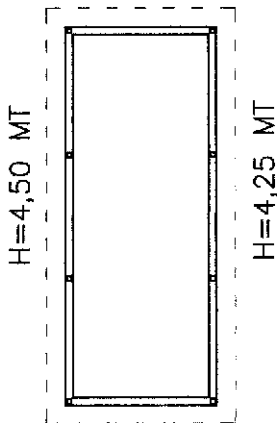
N. 335

Scheda n. 8

Scala 1:200



PESA



TETTOIA SERBATOIO
OLIO COMBUSTIBILE

PIANTA PIANO TERRA

NORD



Ultima planimetria in atti