

ALLEGATI


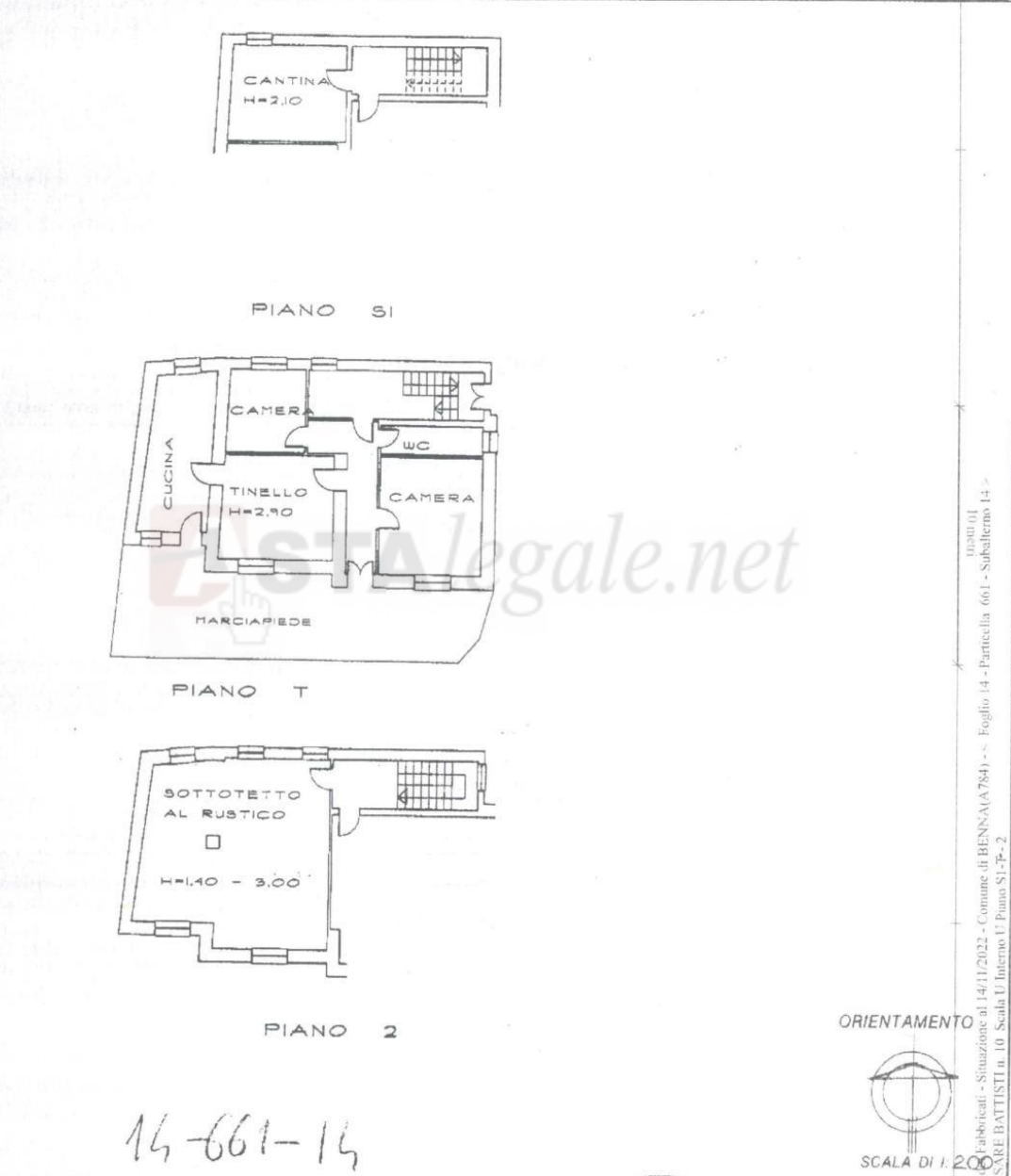
ESTRATTO DI MAPPA



Comune di Benna- estratto dal foglio 14 C.T.

PLANIMETRIE IMMOBILI

Data presentazione: 24/08/2000 - Data: 14/11/2022 - n. T213957 - Richiedente: VZZCST58L64F332V

<p>MODULARIO n. 77 n. 497</p>	 <p>MINISTERO DELLE FINANZE DIPARTIMENTO DEL TERRITORIO CATASTO EDILIZIO URBANO (RDL 13-4-1939, n. 652)</p>	<p>MOD. BN (CEU)</p> <p style="border: 1px solid black; border-radius: 50%; padding: 2px; display: inline-block;">LIRE 200</p>
<p>Planimetria di u.i.u. in Comune di <u>BENNA</u> via <u>C. BATTISTI</u> civ. <u>10</u></p>		
		
<p>14-661-14</p>		
<p>Dichiarazione di N.C. <input type="checkbox"/></p> <p>Denuncia di variazione <input checked="" type="checkbox"/></p> <p>Ultima planimetria in atti</p>	<p>Compilata dal <u>GEOMETRA</u> (Titolo, cognome e nome) <u>FRANCESCO BONORA</u></p> <p>Iscritto all'albo dei <u>GEOMETRI</u> n. <u>317</u></p> <p>data: <u>01-07-00</u> Firma <u>AGU...</u></p>	<p>RISERVATO ALL'UFFICIO</p> <p style="text-align: right;">63061A</p>

Stato di
 Comune di Benna (A784) - Foglio 14 - Particella 661 - Subalterno 14 -
 VIA C. BATTISTI n. 10 - Scala U. Interno U. Piano S1 - P. 2

Bene n. 1

MODULARIO
F. rig. rand 487

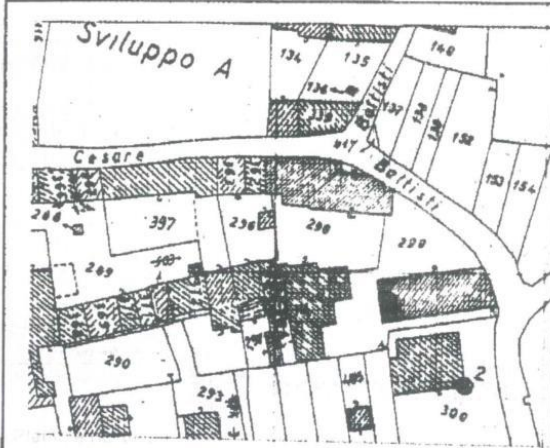


MINISTERO DELLE FINANZE
DIREZIONE GENERALE DEL CATASTO E DEI SS.TT.EE.
CATASTO EDILIZIO URBANO (RDL 13-4-1939, n. 652)

MOD. BN (CEU)

LIRE
500

Planimetria di u.i.u. in Comune di BENNA via CESARE BATTISTI civ. 10



COMUNE DI BENNA
ESTRATTO DALLA MAPPA N.C.T.
FOGLIO 14
SCALA 1:1000

ASTAlegale.net



14-661-8

ORIENTAMENTO



SCALA DI 1:200

Dichiarazione di N.C. <input checked="" type="checkbox"/>	Compilata dal <u>GEOMETRA</u> (Titolo, cognome e nome)	RISERVATO ALL'UFFICIO
Denuncia di variazione <input type="checkbox"/>	<u>FRANCESCO DONORA</u>	1326/6
Ultima planimetria in atti	scritto all'albo dei <u>GEOMETRI</u>	
Identificativi catastali	in <u>BENNA</u>	
Data presentazione: 04/04/1995 - Data: 14/11/2022 - n. T213955 - Richiedente: VZZCST58L64F332V	data <u>16.02.95</u> Firma <u>BONORA</u>	

Class. Fabbricati - Situazione al 14/11/2022 - Comune di BENNA (A784) - Foglio 14 - Particella 661 - Subalterno 8 - VIA CESARE BATTISTI n. 10 Interni D Piano T

Bene n. 2

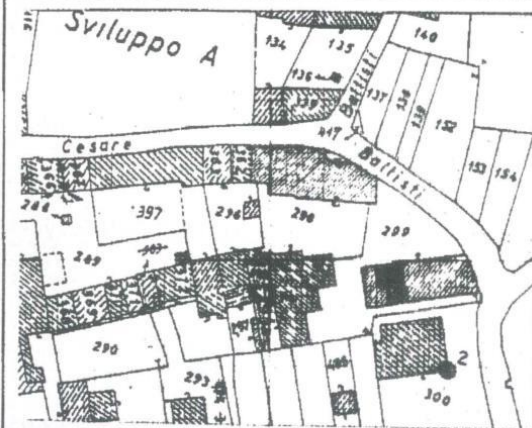
MODULARIO
F. rig. rend. 487



MINISTERO DELLE FINANZE
DIREZIONE GENERALE DEL CATASTO E DEI SISTEMI
CATASTO EDILIZIO URBANO (RDL 13-4-1939, n. 652)

MOD. BN (CEU)
LIRE
500

Planimetria di u.i.u. in Comune di BENNA via CESARE BATTISTI civ. 10



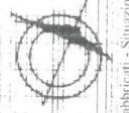
COMUNE DI BENNA
ESTRATTO DALLA MAPPA N.C.T.
FOGLIO 14
SCALA 1:1000

ASTAlegale.net



PIANO T

ORIENTAMENTO



SCALA DI 1:200

4-661-7

Dichiarazione di N.C. <input checked="" type="checkbox"/>	Compilata dal <u>GEOMETRA</u> (Titolo, cognome e nome) <u>FRANCESCO BONORA</u>	RISERVATO ALL'UFFICIO
Denuncia di variazione <input type="checkbox"/>	Ultima planimetria in atti	
Data presentazione: 04/04/1995 - Data: 14/11/2022 - n. T213954 - Richiedente: VZZCST58L64F332V	Identificativo catastale: <u>1326/3</u>	
Totale schede: <u>111</u> sub. <u>111</u>	Portato di acquisizione: AA <u>111</u>	
data <u>16-02-95</u> Firma <u>Bonora</u>		

Cons. di Fabbricati - Situazione di 14/11/2022 - Comune di BENNA(A784) - s. Foglio 14 - Particella 661 - Subalerno 7 -
VIA CESARE BATTISTI n. 10 - Benna C. Piano T

Bene n. 3